



HATÁRTALANUL!



MINISZTERELNÖKSÉG
NEMZETPOLITIKAI ÁLLAMTITKÁRSÁG



BETHLEN GÁBOR
Alapkezelő Zrt.

II. RÁKÓCZI FERENC NYOMÁBAN A KELET-FELVIDÉKEN, A TÁTRÁVAL

HAT-KP-I-2022/I-001124

MEGVALÓSULT MAGYARORSZÁG KORMÁNYÁNAK TÁMOGATÁSÁVAL

1. PROJEKTELŐKÉSZÍTŐ FOGLALKOZÁS

Időpont: 2023. május 30.

Helyszín: Jedlik Ányos Gimnázium

Résztevők: 7.A (34 diák, 1 tanár)

Program:

Az előkészítő órán hazánkkal való összehasonlításon keresztül megismerkedtünk északi szomszédunk, Szlovákia természet- és társadalomföldrajzi adottságaival^(1,2), megvizsgáltuk múltunk kapcsolódási pontjait és történelmi magyarázatot kerestünk népessége összetételének sajátosságaira, a külhoni magyarság létszámára, annak változásaira. A hon- és népismeret tantárgy keretében már tárgyalt korabeli sajátosságokat (pl. hajdúk, kurucok, labancok) összekötöttük a kora újkori Magyar Királyság belpolitikai és etnikai jellemzőivel; atlaszunkkal⁽³⁾ és rejtvények⁽⁴⁾ megoldásával próbáltuk a még nem tanult történelmi múlt mozaikjait összerakni. Forrásmunkák⁽⁵⁾, térképi gyakorlatok⁽⁶⁾ feladatgyűjtemények⁽⁷⁾, rövidfilmek^(8,9,10) felhasználásával megismerkedtünk a Rákóczi-szabadságharc előzményeivel, kibontakozásával, hadszervezetével, hadtörténetével, II. Rákóczi Ferenc életével⁽¹¹⁾. Mondákat⁽¹²⁾ olvastunk a kuruc korból, kuruc nótákat énekeltünk közösen⁽¹³⁾. Videófilm⁽¹⁴⁾ és módszertani kiadvány⁽¹⁵⁾ segítségével bepillantást nyertünk a Trianoni határváltozások mibenlétébe, a határkijelölés folyamatának momentumaiba. Történelmi diagramokkal elemeztük a török kortól kezdve napjainkig tartóan a szlovákiai magyarság létszámának alakulását.

Előzetesen tanulmányoztuk útvonalunkat, megismertük a tanulmányi kirándulás részletes programját. Konszenzust alakítottunk ki a kirándulás tanulmányi jellegét illetően, elfogadtuk az utazás végeztével beadandó feladatokra vonatkozó szabályokat. Beszéltünk a toleráns és együttműködő viselkedés alapvető kritériumairól, a magyar történelmi emlékhelyeken, világörökségi helyszíneken, nemzeti parkokban tervezett látogatások, természetföldrajzi túrák során fontos illem- és egyéb szabályokról, valamint a buszos utazás balesetvédelmi előírásairól.

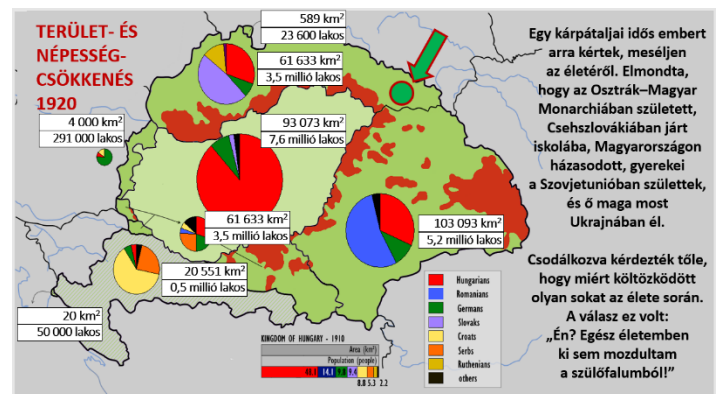
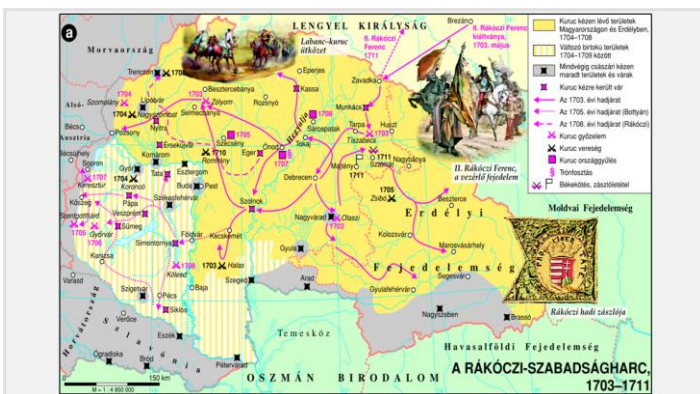
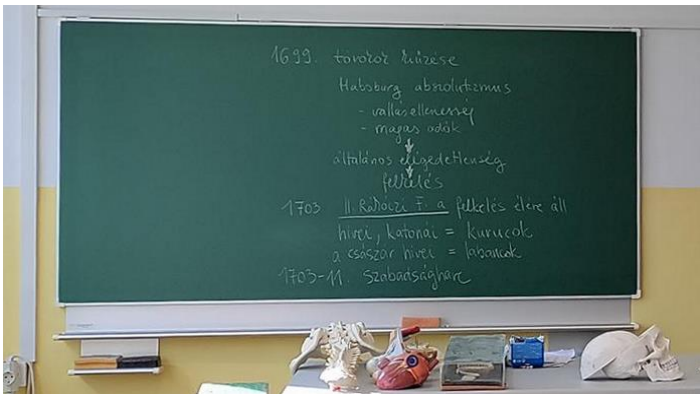
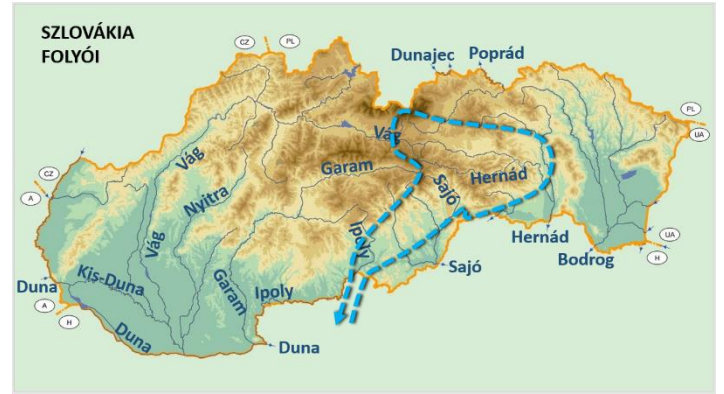
Az előkészítő órán felhasznált forrásaink:



1. saját PPT
2. Okostankönyv: https://nat2012.nkp.hu/tankonyv/foldrajz_8/lecke_04_004 (utolsó megtekintés: 2023.05.23.)
3. Történelmi atlasz általános iskolásoknak: https://www.tankonyvkatalogus.hu/site/kiadvany/FI-504010503_2 (utolsó megtekintés: 2023.05.23.)
4. <https://learningapps.org/watch?v=p1k59jzyk23>, <https://learningapps.org/watch?v=puwcz99ca23>, <https://crosswordlabs.com/embed/curucok-es-labancok>
5. Szöveges források a történelem tanításához – A kora újkori Magyar királyság története (1490-1790): <https://tinyurl.hu/y8rL> (utolsó megtekintés: 2023.05.23.)
6. Gyakorlatok a Történelmi atlasz középiskolásoknak című kiadványhoz: https://ujkor.hu/wp-content/uploads/2020/04/ujkor_gyakorlatok_tortenelematlasz_2020v1.docx (utolsó megtekintés: 2023.05.23.)
7. Szokatlan történelem – Módszertani segédanyag pedagógusoknak: <https://www.csodaszarvasprogram.hu/showfiles/9ce690068efdf95b184cb521006fcae6.pdf> (utolsó megtekintés: 2023.05.23.)
8. Rákóczi katonái és a kurucok – ŐSÖK és HŐSÖK produkció: <https://www.youtube.com/watch?v=kBPXBhzEGcE> (utolsó megtekintés: 2023.05.23.)
9. A Rákóczi szabadságharc hadtörténete: <https://www.youtube.com/watch?v=dzetwpMSIhU> (utolsó megtekintés: 2023.05.23.)
10. A Rákóczi szabadságharc hadszervezete: <https://www.youtube.com/watch?v=CfDE3U-vGJk> (utolsó megtekintés: 2023.05.23.)
11. Az utolsó fejedelem: <https://www.youtube.com/watch?v=tVSWxg2ZCw> (utolsó megtekintés: 2023.05.23.)
12. Olvasmányok történelemre – Kuruc mondák: <http://olvasmanyaid.blogspot.com/p/curuc-mondak-1.html> (utolsó megtekintés: 2023.05.23.)
13. saját felvétel: <https://tinyurl.hu/DZaa> (utolsó megtekintés: 2023.05.23.)
14. Mese Trianonról gyerekeknek: <https://www.youtube.com/watch?v=eJHp8DjHQ6k> (utolsó megtekintés: 2023.05.30.)
15. GeoMetodika – A trianoni országhatárok kialakítása: <https://geomethodika.hu/2021/01/07/a-trianoni-orszaghatarok-kialakitasa/> (utolsó megtekintés: 2023.05.30.)

Fényképek:





Egy kárpátaljai idős ember arra kértek, meséljen az életéről. Elmondta, hogy az Osztrák–Magyar Monarchiában született, Csehszlovákiában járt iskolába, Magyarországon házasodott, gyerekei a Szovjetunióban születtek, és ő maga most Ukrajnában él.

Csodálkozva kérdezték tőle, hogy miért költözött olyan sokat az élete során. A válasz ez volt: „Én? Egész életemben ki sem mozdultam a szülőfalumból!”



2. MAGYARSÁG HÁZA – RENDHAGYÓ TANÓRA

Időpont: 2023. május 23.

Helyszín: Jedlik Ányos Gimnázium

Részvevők: 7.A (34 diák, 2 tanár)

Program:

A Magyarság Háza rendhagyó tanórájának keretében a *Mi, magyarok portrészorozat Hátrányból építkező siker* című epizódját néztük meg. A film Szlovákiába, a Felvidékre kalauzolt el bennünket, rajta keresztül dr. Juhász Péter rimaszombati sebészfőorvos életét ismerhettük meg.

Az alkotás 7. osztályos szemszögből a család nemzetpolitikai szempontból is fontos összetartó erejéről szólt. Rimaszombat 1802-től a történelmi Magyarország Gömör és Kishont vármegyéjének székhelye. A film elsősorban arra világított rá, hogy a rokoni kötelékek miként tudták megadni és elmélyíteni egy történelmi okokból egy másik nemzet tagjai közé született, egy másik ország állampolgáraként, idegen nyelvi közegben élő ember – Juhász Péter – számára az anyanyelv szeretetét, pótolhatatlanságát, a magyar kisebbség iránti, egész életen át tartó felelősségtudatát és nemes hivatása irányában megnyilvánuló elkötelezettségét. Mindez a családban gyökerezik.

A film bemutatta a főszereplő szeretetben töltött (de személyes tragédiáktól sem mentes) gyermek- és ifjúkorát: megismerhettük céltudatosságát, kitartását, elhivatottságának mozgatórugóit. Megható volt, ahogy Juhász Péter felelevenítette: tanult emberként milyen erők húzták vissza a külföldi munkavállalás helyett gyökereihez, közösségéhez az 1/3 arányban magyarok lakta Rimaszombat városába, és miként kellett kiállnia a kórházban a magyar nyelv használatáért. A portréfilm második felében feltárult előttünk Juhász Péter jelene, saját mintáihoz tökéletesen illeszkedő családja (felesége és gyermekei), és megtudhattuk, miből táplálkozik természetközelsége, egész életfelfogását átható holisztikus világszemlélete.

Juhász Péter sebészfőorvos példát mutatott számunkra a szülőhely és a magyar nemzet tagjai iránti ragaszkodásból, szeretetből és legfőképpen a másokért tenni akarásból. Nemcsak orvosi hivatásával, de közéleti-politikai tevékenységével is emberfeletti módon küzd a szlovákiai magyar közösség megmaradásáért és gyarapodásáért.

Fényképek:



3. ÖTNAPOS TEMATIKUS DIÁKÚT

Időpont: 2023. június 5-9.

Helyszín: Felvidék (Fülek, Krasznahorkaváralja, Rozsnyó, Betlér, Szádelői-völgy, Eperjes, Sáros vára, Szepes vára, Lőcse, Késmárk, Ótátrafüred, Csorba-tó, Magas-Tátra, Dobsina)

Résztevők: 7.A (34 diák, 2 tanár)

Utazásunkat információkban gazdag **idegenvezetői kalauzolás** (Kárpát-Észak-Észak-Európa Utazási Iroda) kísérte, ezen felül számos **kiselőadást** is hallhattunk az öt nap alatt. A buszon, illetve az egyes helyszíneken **útifüzetünk** (https://issuu.com/halaszkiraly/docs/_utif_zet) rajzos, szöveges, tényfeltárós-nyomozós feladatait oldottuk meg, szálláshelyeinken pedig **útinaplóban** rögzítettük a nap eseményeit.

Program:




1. nap (június 5.)

Határtalanul utazásunk első állomása a Medves-fennsík és **Somoskő** volt. A Medves-fennsík Európa legnagyobb bazaltfennsíkja (13 km²). Az itt létrehozott **Novohrad-Nógrád UNESCO Geopark** a világ első határon átnyúló geoparkja. A **Petőfi-kunyhó** megtekintése után gyalogosan léptük át az 1920-as trianoni békeszerződéssel kialakított határt, majd egy interaktív kiselőadás keretében megismerkedtünk a terület kialakulásával, geológiájával, miközben megcsodáltuk a somoskői várhegy északi oldalán levő, csaknem 10 méter magas **bazaltzuhatagot**, melynek hajlított oszlopai európai ritkaságnak számítanak. Folytatva földtörténeti kalandozásunkat, az egykori kürtötöl nem messze egy bazalttöredékekből álló hatalmas **kőengert** is megtekintettünk, amelyet a jégkorszaki fagyaprózódás hozott létre.

Visszafelé indulva felderítettük **Somoskő várát**, mely – elszakítva a falutól – az I. világháború befejezése óta Szlovákiához tartozik. Trianon kapcsán megemlékeztünk a környék bazaltbányászataról, melyet itt évszázadok óta több helyen is végeztek, a kitermelt követ pedig a történelmi Magyarország területének

számos pontján felhasználták. (Az innen származó kőzetből faragták a ritzerek [kőfaragók] például Bécs utcáinak macskaköveit is.) Gyors közetvizsgálatot követően megfejtettük azt is, honnan ered a macskakő kifejezés.




A Somoskői vár
A vár a tatárjárás (..... –) után a **vulkáni kürtő fölé** épült, természetesen a hegy anyagából, vagyis bazaltból. A törökök a várat az 1570-es évek végén foglalták el, addig a Szécsényi, később a Losonczy családdé volt.

Ki írta?

„Somoskő nem nagy vár, nem is nagy hegyen fekszik, de bámultam építését, mely gyönyörű öt-, hat-, hétszögű kövekből van.”

Színezd ki a vár ágyútornyát!



Utunkat **Fülek** felé haladva folytattuk. Kirándulásunk során itt találkoztunk először a kuruc korról. Fülek „ösi jogon“ 1544-ben került Bebek Ferenc Gömör vármegyei főispán tulajdonába. Az ő idejében zajlott le a vár széleskörű modernizációja, árulás segítségével a törökök 1554-ben mégis bevették és az oszmán birodalomhoz csatolták a várat, és hosszú időn keresztül innen intézték támadásaikat az északabbi területek ellen. A császári hadsereg Füleket csak 1593-ban tudta visszafoglalni, a város politikai és katonai jelentősége ettől fogva kezdett

Kik ők és milyen kapcsolatban álltak II. Rákóczi Ferencsel?

Esze Tamás:






Bottyán János:

Mikes Kelemen:

Bercsényi Miklós:

Thököly Imre:

Párosítsd a portrékat a fenti személyekkel!

				
1:	2:	3:	4:	5:

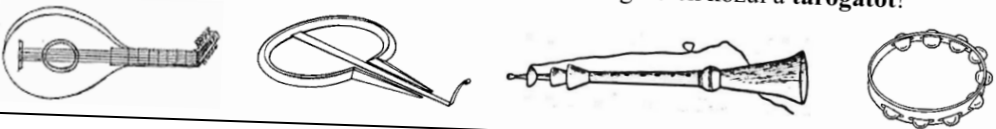
növekedni. Ezt a korszakot a Bocskay István, Bethlen Gábor, Rákóczi György nevével fémjelzett Habsburg ellenes nemesi felkelések jellemezték. 1664-ben a császár hűséges követője, II. Koháry István lett a vár kapitánya, amikor is egy újabb felkelés volt készülöben Thököly Imre vezetésével. Az Oszmán Birodalom – a Habsburgok legerősebb ellensége – Thököly segítségére óriási hadsereget küldött, így a török-kuruc csapatok 1682-ben hatalmas túlerővel elfoglalhatták a várat. Ekkor történt, hogy a szultán – Ibrahim pasa levelén keresztül – Magyarország királyává nevezte ki Thököly Imrét. A szultán a királyi hatalom jelképeit – palástot, kardot, buzogányt, zászlót és koronát – is küldött, Thököly azonban nem kívánta ezt a címet viselni. E történelmi tény kapcsán a buszon kiselőadást hallgattunk meg Thököly Imre és II. Rákóczi Ferenc életéről.

Következő állomásunk **Rozsnyó** volt. Idegenvezetőnk segítségével megismertük a középkori Magyarország várostípusait, áttekintést kaptunk a Felvidék bányavárosairól, útifüzetünkben pedig érdekességeket olvashattunk a Rákóczi-szabadságharc fegyverkészítéséről, puskagyártásáról. A főtér (**Bányászok tere**) jelentősebb épületeinek megtekintését követően 148 lépcsőfokon kapaszkodtunk fel a **Tűztorony** (Rákóczi-örtorony) tetejére, ahonnan csodálatos kilátás nyílt a város középkori központjára és a környező Gömör hegyeire. Rozsnyói látogatásunkat egyelőre egy fagyizással koronáztuk meg.

Krasznahorka vára mellett elhaladva hangzott el először az Andrassy család neve. Megtudtuk, hogy az erődítmény az 1500-as évektől az Andrassy grófok birtoka volt, akik a 17. században pompás palotává alakították azt. A Rákóczi-szabadságharc alatt a kurucok által megszállt várban 2012-ben tűzvész pusztított, azóta sajnos nem látogatható, így csak messziről csodálhattuk meg. Tiszteletünk jeléül azonban közösen elénekeltük a *Krasznahorka büszke vára* című dalt, melyet II. Rákóczi Ferenc hamvainak 1906. évi hazahozatala alkalmából írt és komponált Andrassy Gyuláné Zichy Eleonóra grófnő.

Krasznahorka büszke vára, Ráborul az éj homálya, Magas tornyán az őszi szél Régmúlt dicsőségről beszél.	Rákóczinak dicső kora Nem jön vissza többé soha. Harcosai rég pihennek A bujdosó fejedelemnek.	A toronyból késő este Tárogató nem sír messze. Olyan kihalt, olyan árva Krasznahorka büszke vára.
--	---	--

Ezt a dalt **II. Rákóczi Ferenc hamvainak** 1906. évi hazahozatala alkalmából írta és komponálta Andrassy Gyuláné Zichy Eleonóra grófnő. Színezd ki a hangszerek közül a **tárogatót!**



Hamarosan megérkeztünk első szálláshelyünkre, **Várhosszúrétre**. A vacsorát követően ellátogattunk a Világörökség részét képező **Buzgó-barlang** bejáratához, ahol a patak vízbiológiájával töltöttünk el egy kis időt. Sötétedéskor felkerestük Várhosszúrét **templomkertjét**, ahol megismerkedtünk a II. világháború során, 1944-45 telén itt elhunyt közel 120 magyar katona történetével, kitérve a kevés azonosított elesett hős egyike, Fekete András halálára. Tisztelettel adóztunk a várhosszúrégi magyarok áldozatos sírgondozó munkája előtt, és a helyi fafaragó mester által a hősöknek emelt gyönyörű emlék-kopjafa tövében Vass Albert *Gyertyaláng* című versét olvastuk fel közösen, gyertyafényben.


Fényképek:





2. nap (június 6.)

Napunkat ismét **Rozsnyón** kezdtük. Rozsnyó a középkori Magyarország fontos bányavárosa volt: a környékbeli hegyekben évszázadokon át értékes érceket – leginkább aranyat és ezüstöt, később vasércet – bányásztak. Alaposan megismerkedtünk a több mint száz éves **Rozsnyói Bányászati Múzeummal**. Tárlatvezetés során betekintést nyertünk a környék földtanába, ásványaiba és kőzeteibe és megtapasztalhattuk a bányászok és kohászok nehéz, de szép munkáját, sajátos munkakörülményeit. A legértékesebb kiállított tárgyak közé a középkori bányász



Mire utalnak Rozsnyó címerében a **szimbólumok**? Színezd ki a megfelelő színekkel!

.....
.....

kéziszerszámok, munkaeszközök, fából készült bányaszivattyú, vontatóteknő, fúró, mérő- és világítóeszközök tartoznak, de kipróbálhattuk a bányászliftet is.

A múzeum után – szakadó esőben – az **Andrássy Mauzóleum** következett. Építtetője gróf Andrássy Dénes (1835-1913) Magyarország és később az Osztrák-Magyar Monarchia egyik legjelentősebb nemesi családja, az Andrássy család fiatalabb, monoki ágának utolsó férfi leszármazottja volt. A gyönyörű szecessziós márványépület gróf Andrássy Dénes és felesége, Hablawetz Franciska sírját rejt, építéséhez a világ különböző bányáiból szállították a legjobb minőségű anyagot. Ámulattal hallgattuk az idegenvezetőnk ismertetését: az ablakok csiszolt achátlapokból készültek, a Szent Franciskát ábrázoló térhatású oltárkép pedig 6000 színes márványdarabból áll, melyet közelről is szemügyre vehettünk. A csodálatos díszítőelemek közül azonban legfőképpen a két carrarai márványból faragott szarkofagra figyeltünk, melyekre koszorút is elhelyeztünk – tisztelettel adózva a főúri házaspár humánus, jótékonyágban gazdag élete előtt.

Következő programunk az 1700 körül épített reneszánsz és barokk stílusú **Betléri kastély**, a Felvidék legszebb arisztokrata otthona volt. Az Andrássy család egykori birtoka ma – egytől-egyig eredeti berendezési tárgyával – múzeummá látogatható.

Az Andrassy család a II. világháború végéig itt élt, innen irányították például a Betlér melletti vasüzemet, ahol az 1840-es években a Pestet és Budát összekötő Széchenyi Lánchíd fő elemei is készültek (az egyik alkatrészt a kastély mellett meg is tekinthették). A kastélybeli idegenvezetés során lenyűgöztek bennünket a 16 szobás épület pompás vadásztrófeái, festményei, egzotikus tárgyai, hatalmas könyvtárszobájának értékes könyvei. A kastély megtekintése után a hozzá tartozó gyönyörű angolparkban sokáig sétáltunk, a vízesés és a kastély előtt is csoportképet készítettünk.

A nap hátralevő részében a **Szilicei-fennsík**on terveztünk könnyed természetföldrajzi túrát, ezt azonban elmosta az eső.

A szünni nem akaró felhőszakadás miatt így csak busszal tettünk egy kört a mészkővidéken, majd bemenekültünk a **Gombaszögi-barlangba**.

A cseppkőbarlang 1995 óta Magyarország és Szlovákia közös UNESCO Világörökségi helyszínei közé tartozik

(Az Aggteleki-karszt és a Szlovák-karszt barlangjai). Vékony, hófehér, üvegszerű szalmacseppköveiről híres, melyek akár a 3 méteres hosszúságot is elérhetik. A barlang formakincse lenyűgözött bennünket, idegenvezetőnk pedig rengeteg érdekességet osztott meg velünk az Európában egyedülálló képződményekről. Nem bántuk meg, hogy beiktattuk napunkba ezt a programot.



Fényképek:





GOMBASECKÁ JASKYŇA
CAVE | BARLANG

Previdzková doba / Open / Nyitvatartás
Pondelők zavtorené / Mondays closed / Hétfő zárva

Cikkek / Season / Évszak	Previdzové víkendy / Scheduled times / Tervezett időpontok
01.04. – 31.05.	10.00 11.30 13.00 14.30
01.09. – 31.10.	10.00 11.30 13.00 14.30
01.06. – 31.08.	09.00 10.00 11.00 12.00 13.00 14.00 15.00 16.00
01.01. – 31.03. 01.11. – 31.12.	Zavtorené / Closed / Zárva

Cennik / Price list / Árjegyzék

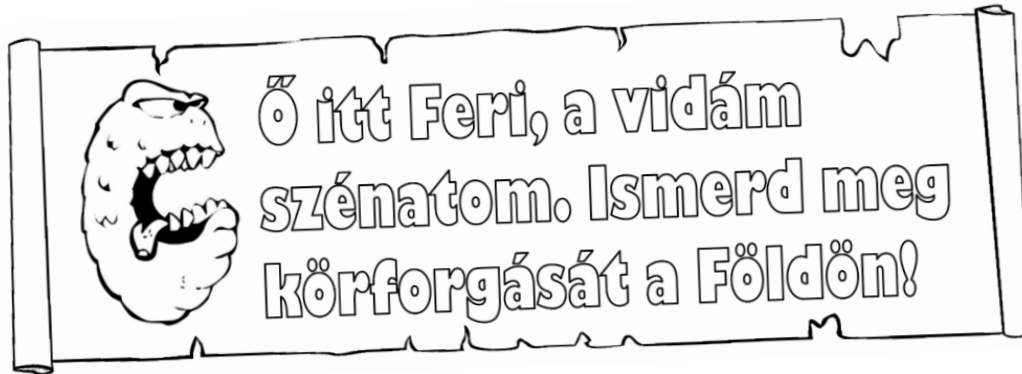
Drobný malý / Small boy	9,00 €
Deti 6 – 15 r. / Irványi * Děti 6 – 15 / 6-15 évesek Cena 6 eur / 6 eur / 6 eur	5,00 €
Študent / Osoby nad 60 r. * Tanuló / 60 éves feletti Děti nad 60 / 60 éves feletti	8,00 €
Foto / Photo / Videa	7,00 €
Himnoládny vstup - zvonok Hymn-éneklés bejárat - szöveg Hymn-éneklés bejárat	30,00 €
Photo for a lifetime Fotó az életre	0,10 €



3. nap (június 7.)

Reggel első utunk a **Várhosszúréti Magyar Tannyelvű Alapiskolába** (Základná škola 1-4.ročník - Krásnohorská Dlhá Lúka) vezetett. Az iskola épülete gróf Andrassy Dénes, kora egyik legnagyobb és legnemesebb szívű humanistájának szülőháza volt, akinek mauzóleumában előző nap látogatást tettünk, megkoszorúzva végső nyughelyét. Az iskola igazgatónöje és az 1-4. évfolyamra járó 12 kisdíák rendkívül szívélyesen fogadott bennünket. Megtekinthettük a tantermet, az udvart és az iskola udvarán található tájházat is. Kölcsönösen bemutatkoztunk és bemutattuk iskoláinkat. A várhosszúréti tanulók versekkel köszöntöttek minket, mi pedig elénekeltük a Krasznahorka büszke vára c. dalt, majd az Andrassy család nagyjairól tartottunk rövid kiselőadást. Kötetlen beszélgetés során megismertük a külföldi magyar diákok mindennapjait, ezt követően tanulóink átadták ajándékainkat: egy futball- és egy röplabdát, valamint egy gyerekeknek szóló történelmi ismeretterjesztő könyvet. Végül – a Rákóczi induló aláfestésével – egy rögtönzött villám-rajzversennyel búcsúztunk el kinti magyar diáktársainktól.

Dél előtt a **Szádelői-völgyben** folytattuk utazásunkat. A palóc Grand-kanyonként is ismert, 2-300 méter mély, látványos szurdokvölgyben, vakítóan fehér mészkősziklák között, a csobogó Szár-patak mentén túráztunk egészen a völgy végét jelentő turistaházig, ahol ki-ki elfogyasztotta élete első Kofolóját és Deli csokiját. Szerencsénk volt, hogy hétköznap jártunk erre, mert elkerültük a turisták tömegét. Visszafelé megtekintettük a völgy leghíresebb sziklaformáját, a 105 méter magas Cukorsüveget, megismertük nevének eredetét. Túránk során átismételtük az iskolában a karsztosodásról, karsztformákról tanultakat, végtére is egy beszakadt mennyezetű egykori barlangban sétáltunk.



Mi véste a monogramját a mészkősziklába? Írd be a megoldásokat!

1. Bokatoró karmező népiesen:	Ö. Sz.	
2. Tölcsér alakú hasadék, a mészkő belsejébe vezeti a vizet:	V. Ny.	
3. Ilyen található Abaligeten vagy Aggteleken is:	Cs. B.	
4. A barlang mennyezetéről lógó képződmény:	F. Cs.	
5. A mészkőhegység mélyéből a felszínre kilépő vízfolyás:	K. F.	
6. Kis vízfolyás, amely hol a föld alatt, hol a föld felett folyik:	B. P.	

Késő délután értünk **Kassára**. A szállás elfoglalása és a vacsora után még lehetőségünk nyílt egy esti sétára az óvárosban. Ismét előkerül II. Rákóczi Ferenc, hisz Kassa az ő kedves városa volt: többször is járt itt és innen irányította a szabadságharcot.

Kassa legtöbb műemléke a város központjában, a Fő utcán található. Bár a városban mára a magyarok létszáma alig éri el a 3 %-ot, a magyar kultúra és történelem az épületeken keresztül mégis erősen áthatja az óvárost: csaknem mindegyiknek van magyar vonatkozása, melyekről idegenvezetőnk sok érdekességet mesélt. Az esti kivilágításban megtekintettük a Szent Mihály kápolnát, a régi városházát, a Lőcsei-házat, az Orbán-tornyot, a Szűz Mária pestisoszlopot stb. Sétánkat Kassa város bronz címerénél fejeztük be, majd szabad programmal zártuk az estét.

Fényképek:





Milyen viselete volt a kuruc katonáknak? Kösd össze felszerelésüket a szavakkal!

süveg, mente, dolmány, buzogány, fokos, szablya

karabély, pisztoly, lóding, tarsoly, pisztolytartó, lótakaró



4. nap (június 8.)

Reggeli után – maradva **Kassán** – a **Rodostói házba** látogattunk. II. Rákóczi Ferenc a szabadságharc bukása után bár kegyelmet kapott volna a császártól, mégis az önkéntes száműzetést választotta. Az általunk megtekintett épület annak a Márvány-tenger parti háznak az utánpótlása, ahol a Nagyságos Fejedeleme 1720-1735 között élt és meghalt. A törökországi Rodostóból (ma Tekirdag) ideszállított elemekből (festett falburkolatok, mennyezetdíszítések, rácsos ablakok, berendezési tárgyak) hozták létre 1990-ben a nyolc helyiségből álló múzeumot. A vezetés során még jobban megismerhettük a kuruc harcokat és II. Rákóczi Ferenc életét. Láttunk képeket a fejedelemről – különösen tetszett Éder Gyula festőművész 1909-ben készült alkotása (II. Rákóczi Ferenc bejövetele Kassára) –, születési helyéről, a borsi kastélyról, édesanyjáról, Zrínyi Ilonáról és édesapjáról, I. Rákóczi Ferencről. Megtekinthettük Rákóczi személyes tárgyait, az általa faragott bútorokat, ezek mind-mind segítettek a hazája szabadságáért küzdő főúr esendő emberi

mi voltát, személyes sorsát is megismerni. Nagy érdeklődéssel lapoztuk át a múzeum jóvoltából kapott, iskolásoknak szóló interaktív vezetőfüzetet, végül a múzeum előtt álló Rákóczi szobornál csoportképet készítettünk.

Visszatérve **Kassa** főterére, a **dómban** folytattuk kirándulásunkat, melyet kívülről már előző este megcsodálhattunk. A Szent Erzsébet dóm a Felvidék – és Szlovákia – legnagyobb temploma, a legkeletebbre elhelyezkedő gótikus székesegyház. Hatalmas, háromhajós belső terében leginkább a **Rákóczi-freskó** ragadta meg figyelmünket, mely a Rákóczi kriptá bejárata felett látható. A festmény II. Rákóczi Ferenc életének minden jelentős mozzanatát megörökíti – születésétől kezdve, gyermekkorának felelevenítésével, a szabadságharcban betöltött szerepén keresztül, a Napkirálytól való segítségkérésén át a rodostói száműzetésig és a temetésig. A freskó megtekintése után lementünk a kriptába, ahol tiszteletünk kifejezéséül egy-egy koszorút helyeztünk el II. Rákóczi Ferenc és édesanyja, Zrínyi Ilona, valamint néhai vitéz kapitányai, Esterházy Antal, Sibrik Miklós és gróf Bercsényi Miklós szarkofágján.

Kassa városától egy fagyizással búcsúztunk el.

Eperjesen csak kívülről tekintettük meg a Rákóczi-család ősi tulajdonába tartozó Rákóczi-házat, ahol a család valamennyi fejedelmi tagja megfordult. Fejedelmünk, II. Rákóczi Ferenc otthonának mondhatta egy rövid ideig, miután 1701-ben Nagysároson elfogták, és mielőtt a bécsújhelyi börtönbe vitték volna. A buszon idegenvezetőnk történelmi kiegészítéseit hallgattuk és útifüzetünkben oldottunk meg ezzel kapcsolatos feladatokat.

Egy (félig) igaz történet Rákóczi bebörtönzéséről és szökéséről... **Válaszd ki, melyik folytatás a helyes!**

Rákóczi arra az álláspontra jut, hogy a Habsburg-házzal szembeni harc külső segítség nélkül nem lehetséges. Ezért elhatározta, hogy felveszi a kapcsolatot XIV. Lajos francia királlyal.

Válasz 1.: A francia udvarba egyik kedvenc postagalambját, egy erdélyi bukógalambot indított útnak.

Válasz 2.: Levelét egy futárral próbálta eljuttatni a francia udvarba.

Sajnos azonban Rákóczi rosszul választotta meg az üzenet elküldésének módját, így a levél – sőt, a válaszlevél is – a bécsi titkosrendőrségen kötött ki. A bécsi udvar emiatt elhatározta, hogy számonkéri Rákóczit. Ezért...

Válasz 1.: 1701. április 18-án császári katonák özönlötték el nagysárosi kastélyát, és letartóztatták.

Válasz 2.: a Habsburgok Bécsbe kérték Rákóczit, hogy adjon számot tetteiről. A fiatal nemes teljesítette a kérést, Bécsben azonban a meghallgatás után letartóztatták.

Rákóczit a bécsújhelyi börtönbe vetették.

Válasz 1.: Felesége, Hesseni Sarolt Amália, értesülvén a férje ellen felhozott vádakról, azonnal beadta a válópert az áruló Rákóczival szemben.

Válasz 2.: Odaadó feleségét nem tántoríthatta el semmi, elhatározta, hogy minden követ megmozgat férje szabadulásáért.

Hesseni Sarolt Amália minden rokoni kapcsolatát megpróbálta latba vetni Rákóczi szabadulásáért. Végül azzal ért el sikert, hogy elhitette a bécsújhelyi börtön kapitányával, Gottfried Lehmann porosz tiszttel, hogy Rákóczi Ferenc szöktetési terve mögött befolyásos emberek állnak.


Válasz 1.: Lehmann tiszti egyenruhába bújtatta a herceget, aki a börtönt elhagyva lóháton menekült Bécsújhelyről.

Válasz 2.: Lehmann egy titkos folyosón kivezette cellájából a herceget, majd egy szénásszekéren elbújtatva juttatta ki a városból.

Szepesváraljára érkezve a középkori Magyar Királyság legnagyobb alapterületű várát, a **Szepesi várat** barangoltuk be, mely ma az UNESCO Világörökség része. A többször is átépített, kibővített erődítmény kör alakú lakótoronnyal, román stílusú palotával rendelkezik. Könnyű sétánk során sok érdekességet ismertünk meg a fegyvergyűjtemény, a vártörténeti kiállítás, illetve a középkori kínzókamra kapcsán és hosszú ideig gyönyörködtünk a lenyűgöző panorámában.

Utazásunk folytatásaként **Lőcse** városa következett. Az egykori Szepes vármegye székhelyén megcsodáltuk a háromhajós Szent Jakab-templomot, külön figyelmet szentelve a világ legnagyobb, legmagasabb gótikus szárnyasoltárának. A templom látogatása után bejártuk a 15. században, szintén gótikus stílusban épült régi Városházát, melynek gyönyörű, árkádos épületében ma a sok érdekességet rejtő Szepesi Múzeum működik. Az emeleti részen berendezett kiállításon megemlékezünk a Trianoni eseményekről. Csoportbontásban megtekintettük a városháza oldalában álló szegyenketrecet és a Szent Jakab templom tornyába is felmentünk. A város főterét körbesétálva idegenvezetőnkől megtudtuk, hogy Lőcsét a


Rákóczi-szabadságharc idején egy kalandos életű nő, Géczy Julianna segítette az ostromló osztrák csapatok kezére juttatni. Hazaárulásért elítélték és 1714-ben Győrben lefejezték. Ő volt az egyetlen nő, akit a Habsburgok vérpádon végeztek ki, az asszony, aki ellopta szeretője párnája alól a vár kulcsát, a titokzatos kalandornő, aki áruhában próbált menekülni mind a kurucok, mind a labancok elől. Életének eseményeit Jókai Mór örökítette meg *A lőcsei fehér asszony* című regényében. E történeten kívül külön érdekességet jelentett számunkra, hogy 1705. június 5-én a lőcsei Breuer-nyomdában jelent meg Mercurius Hungaricus címmel az első magyarországi újság, melynek elsődleges feladata az volt, hogy a Rákóczi-szabadságharcról hiteles képet nyújtson a tájékozatlan, Bécs által félrevezetett külföldi közvélemény számára. Ezért is jelent meg – a kor szokásaitól eltérően – a nemzet nyelve helyett latinul. Az 1705-1710 között megjelent lapnak összesen hét száma maradt ránk, ezek a magyar sajtótörténet felbecsülhetetlen dokumentumai.



Lőcse után az esti órákban érkeztünk a Magas-Tátra kapujába, **Poprádra**, ahol szállásunk elfoglalása után már csak a vacsora és az útinapló-írás maradt hátra.

Fényképek:





Jedlik Ányos Gimnázium [♥]
-Budapest-
~ 2023. 06. 08. ~
Köszönjük a tanárvezetést!





5. nap (június 9.)

Elhagyva poprádi szállásunkat a reggeli után **Ótátrafüredre** utaztunk. Az üdülőtelepen sétálva megemlékeztünk az 1873-ban itt megalakult (és ma is létező) turistaegyesületről, a Magyarországi Kárpát-egyesületről, mely az ország első, a világ hetedik turistaklubja volt és a Tátra tudományos feltárásában is nagy szerepet vállalt. Megkóstoltuk a kis kupolával fedett vasas savanyúvízforrás vizét és beszéltünk az emberi szervezetre gyakorolt hatásairól (legfontosabb összetevője, hogy hinni kell benne). Kívülről-belülről megcsodáltuk az Osztrák-Magyar Monarchia építészetének remekművét, a XX. század fordulóján épült **Grand Hotel**t, melynél csoportképet is készítettünk. Végül a helyi nyersanyagok fontosságát emeltük ki az alpesi stílusban épült favázas katolikus templom megtekintésekor. Elhagyva a várost, a Tátra „ékszerdobozát” a **Csorba-tóhoz** utaztunk. Útifüzetünkéből megismertük a tó keletkezését, de a helyszínen csak egy gyors pillantást vetettünk a tengerszemre, mivel egy komolyabb túrát választottunk időtöltésül. Idegenvezetőnk nyomában jó tempóban haladva a patakmederben futó jelzett turistaúton hamarosan átértünk a törpefenyők övezetébe. Itt – kis pihenő gyanánt – kiselőadás formájában foglaltuk össze, amit a magashegységek növényzeti öveiről tudni illik. Felbukkantak az első hófoltok is, melyek – június lévén – nem kis csodálatot keltettek bennünk. Természetesen hatalmas hócsatával ünnepeltük meg ezt az eddig még soha nem tapasztalt jelenséget. Végre 1720 m-es magasságba érkezve megpillantottuk a **Fátyol-vízesést**, mely az elmúlt napok heves esőzései miatt különösen bővizűen zúdult le a sziklafalon. Elmondhatatlanul szép látványban volt részünk! Osztályunk egyetlen tagja sem túrázott még soha magashegységben, így a jégformálta sziklák, morénahalmok, csipkés gerincek, csúcsok különösen lenyűgöztek bennünket. A Magas-Tátra azonban nem tétlenkedett: a tavasz és a tél után megmutatta nyári, pillanatról pillanatra változó, szeszélyes arcát is: a lefelé vezető utunkat már egy irgalmatlanul nagy felhőszakadásban kellett megtennünk. Dacára felkészültségünknek (esőruha, bakancs) túlzás nélkül bőrig áztunk. A száradás-átöltözés körülményessége, valamint az időjárás könyörtelensége (további, szünni nem akaró heves esőzések) miatt a hazafelé úton le kellett mondanunk a Dobsinai-jégbarlang megtekintéséről. Megköszöntük idegenvezetőnk mindenre kiterjedő figyelmességét, segítőkészségét, tudásgyarapító előadásait és felejthetetlen élményekkel gazdagodva, hosszú buszutunkat türelmesen viselve a késő esti órákban érkeztünk haza.

Fényképek:





4. PROJEKTZÁRÓ FOGLALKOZÁS

Időpont: 2023. június 13.

Helyszín: Jedlik Ányos Gimnázium

Résztevők: 7.A (34 diák), 1 tanár

Program:

Projektzáró, értékelő óránkon csapatverseny keretében interaktív, játékos feladatokkal (pl. élőképek Rákóczi életéből, Rákóczi emlékezete Budapesten, világörökségi helyszínek, atlaszhasználat, tátrai apróhirdetések stb.) mélyítettük el és rendszereztük azokat a történelmi és földrajzi ismereteket, amelyekkel az út során gazdagodtunk. A felkeresett helyszínekkel kapcsolatos történelmi-földrajzi kérdéseknek az utazás során munkafüzetben rögzített megoldásait ellenőriztük, a kirándulás eseményeiről készített útinaplók bejegyzései közül a meglátogatott települések magyarságáról, a közös történelmi múltunk elevenen élő tiszteletéről, a kapcsolódó hagyományok őrzéséről szóló tapasztalatokat, a külföldi diákokkal való találkozás személyes élményeit megosztottuk egymással. A kirándulás összegyűjtött fotóiból bemutatót és videót állítottunk össze. Végül az utazás egészét érintő kiértékelő kérdőívet töltöttük ki.

I. A RÁKÓCZI-SZABADSÁGHARC I. (LEARNINGAPPS – PÁROSÍTÓ)

Válasszatok a csapatból 1 főt a játékra, aki kijön a tábla elé a laptophoz.

A párosító játék időre megy. Az nyer, aki előbb bekiabálja a jelszót. A 2-4. helyezett is jelezze, ha készen van a játékkal!

Pontozás:

1. hely: 4 pont
2. hely: 3 pont
3. hely: 2 pont
4. hely: 1 pont

A többiek is játszhatják a játékot, de megszólalni nem szabad!

tinyurl.hu/VEv6



VIII. TRIANONI VISSZAEMLEKEZÉSEK

Olvassátok el a Trianonról szóló két visszaemlékezést, majd válaszoljátok meg a szöveg alatti kérdést!

Padányi Viktor visszaemlékezése:

„Tíz órakereszténytan óra kezdődött és Kovách Demjén tanár úr magas, szikár alakja pontosan jelent meg az ajtóban, mint mindig. Felment a katedrára, beírta az osztálykönyvet, de nem kezdte el a feleletést, mint szokta, hanem lehajtott fővel meredt maga elé egy hosszú percig... és akkor megkondultak a harangok. Kovách Demjén tanár úr felállt, odament a térképtartóhoz, kivette a térképet, amelynek felső sarkában még ez a név állt: „A Magyar Szent Korona Országainak Politikai Térképe”, és felakasztotta a térképállványra. Mi halálos csendben néztük a térképet és az előtte álló, szürkülő hajú cisztercita papot, amint feje egyre lejjebb esett a mellére és a kívülről behallatszó harangzúgás által még inkább kimélyített csendben inkább magának, mint nekünk, ennyit mondott: „Consummatum est” [Elvégeztetett]. Ötvennégyen voltunk, ötvennégy tizenéves magyar fiú. Szavai után nem bírtuk tovább, leborultunk a padokra és elkezdtünk sírni. Nagymagyarország keresztre feszítésének napja volt: 1920. június 4. péntek...”

Karinthy Frigyes levele fiához, 1921


„Édes kicsi fiam, te még nem tudsz olvasni, neked nyugodtan írhatok és szabadon és őszintén – hozzád beszélve és mégis magamhoz – valamiről, amiről soha nem beszéltem, amit magamnak sem vallottam be soha, aminek a nevét soha ki nem mondtam. [...] És most már nem is tudom kimondani, csak ennyit: valami fáj, ami nincs. Valamikor hallani fogsz majd az életnek egy fájdalmas csodájáról – arról, hogy akinek levágták a kezét és a lábát, sokáig érzi még sajogni az ujjakat, amik nincsenek. Ha ezt hallod majd: Felvidék, és ezt: Erdély, és ezt: Kárpátok – meg fogod tudni, mire gondoltam.”

Kérdés: Képzeljétek el, hogy hasonló helyzetben nektek hogyan jelentették volna be a trianoni békeszerződés aláírását!

Az értékelő órán felhasznált forrásaink:

1. II. Rákóczi Ferenc – Learningapps: <https://learningapps.org/watch?v=p1k59jzyk23> (utolsó megtekintés: 2023.06.13.)
2. A Rákóczi-szabadságharc – Learningapps: <https://learningapps.org/watch?v=pwczt99ca23> (utolsó megtekintés: 2023.06.13.)
3. Rákóczi emlékezete Budapesten – Learningapps: <https://learningapps.org/watch?v=pirta27vn23> (utolsó megtekintés: 2023.06.13.)
4. TérKéptelen(?) Trianon (Cartographia Tankönyvkiadó, 2020): <https://m.mozaik.info.hu/Homepage/pdf/preview/CR-0071.pdf> (utolsó megtekintés: 2023.06.13.)
5. Gyakorlatok a Történelmi atlasz középiskolásoknak című kiadványhoz: https://ujkor.hu/wp-content/uploads/2020/04/ujkor_gyakorlatok_tortenelematlasz_2020v1.docx (utolsó megtekintés: 2023.06.13.)
6. Szokatlan történelem – Módszertani segédanyag pedagógusoknak: <https://www.csodaszarvasprogram.hu/showfiles/9ce690068efd95b184cb521006fcae6.pdf> (utolsó megtekintés: 2023.06.13.)
7. Visszajelzés az utazásról: <https://tinyurl.hu/CUI9> ((utolsó megtekintés: 2023.06.13.)
8. Az értékelő kérdőív eredménye: <https://tinyurl.hu/BSzV>

Fényképek:



5. TÉMANAP – A NEMZETI ÖSSZETARTOZÁS NAPJA

Időpont: 2023. június 16.

Helyszín: Jedlik Ányos Gimnázium

Résztevők: az iskola teljes diáksága, 11. A

Program:

A Nemzeti Összetartozás Napjának iskolai megemlékezésére utazásunk alatt került sor, így azon személyesen nem tudtunk jelen lenni. Összeállítottunk azonban egy **podcastet** utazásunk addigi történéseiről, történelmi aspektusairól és a Trianoni békeszerződéssel való kapcsolatairól. A hangfelvételt elküldtük az iskolába, és ott az iskolarádió segítségével minden diák meghallgathatta. Hazatértünk után – anyagaink feldolgozását követően – vizuális formában a DÖK-napon mutathattuk be utunkat. **Prezentációval** és rövid **videóval** adtunk lehetőséget iskolatársainknak, hogy ők is megismerhessék a tanulmányi kirándulásunk során megtekintett történelmi emlékeket, látványosságokat, a hozzájuk fűződő magyar vonatkozásokat. Egy **faliújságot** is készítettünk az út prospektusaiból, fényképeiből, melyet az iskola egy mindenki által megtekinthető pontján helyeztünk el.

Fényképek:



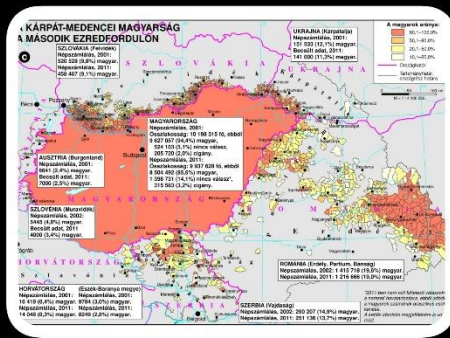
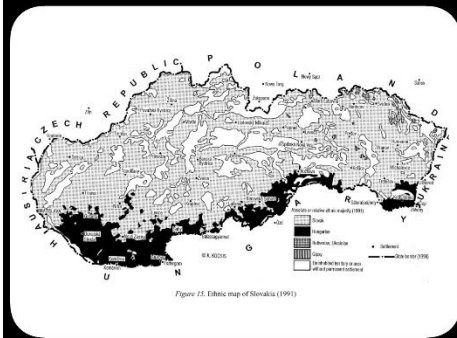
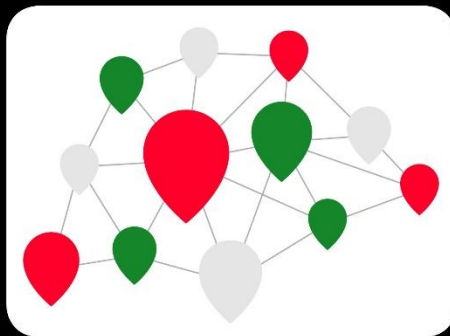
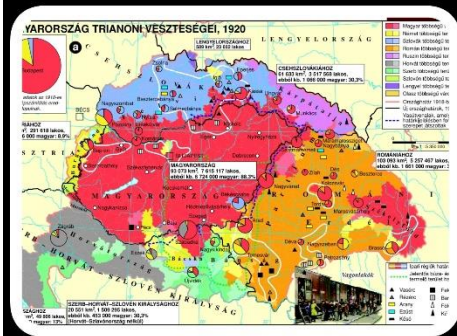
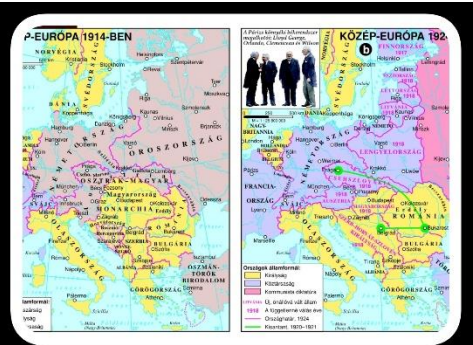
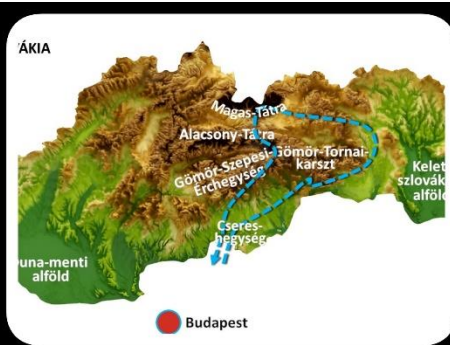
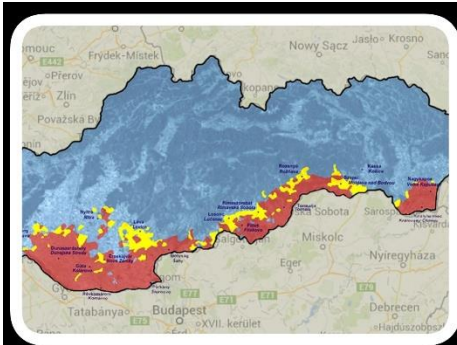
Utazásunk PowerPoint prezentációba foglalt képei



Az elkészített faliújság



Hallgatóságunk, a 11.A



Trianon és a határon túli magyarság – a prezentáció képei

A bemutató alkalmával felhasznált forrásaink:

1. saját fotók
2. az utazás során gyűjtött tájékoztató kiadványok, prospektusok
3. TérKéptelen(?) Trianon (Cartographia Tankönyvkiadó, 2020): <https://m.mozaik.info.hu/Homepage/pdf/preview/CR-0071.pdf> (utolsó megtekintés: 2023.06.13.)
4. Képes történelmi atlasz 10-16 éveseknek: https://www.tankonyvatalogus.hu/site/kiadvany/FI-504010503_2 (utolsó megtekintés: 2023.06.13.)
5. Károly Kocsis - Eszter Kocsis-Hodosi: Ethnic Geography of the Hungarian Minorities in the Carpathian Basin (1998): https://www.mtafki.hu/konyvtar/kiadv/Ethnic_geography.pdf (utolsó megtekintés: 2023.06.13.)

Mellékletek

1. Magyarság Háza rendhagyó tanóráján (filmvetítés) való részvétel igazolása
2. Utaslista
3. Menetlevél



Magyarság Háza Nonprofit Kft.
1054 Budapest, Kálmán Imre u. 1.
1372 Budapest, Pf. 383
info@magyarsaghaza.net
+36 1 896 27 24

IGAZOLÁS

Igazolom, hogy az alábbiakban foglalt oktatási intézmény „Határtalanul!” programban résztvevő diákjai és kísérő pedagógusai részt vettek a Magyarság Háza által szervezett „Hátrányból építkező siker” című portréfilm vetítésén.

Oktatási intézmény neve:

Jedlik Ányos Gimnázium

A film megnézésnek időpontja (év/hó./nap): 2023. május 23.

A filmvetítésen résztvevő diákok száma: 34

Diákokat kísérő pedagógusok száma: 2

Elérhetőség (e-mail cím): zsuzsanna.scheuer@gmail.com

Kelt, Budapest, 2023. június 19.



Csibi Krisztina
igazgató

Utaslista

Határtalanul! II. Rákóczi Ferenc nyomában a Kelet-Felvidéken, a Tátrával
2023. június 5-9.

	Név	OM-azonosító
1	Baráth Balázs	72746685923
2	Bátori Zalán Ádám	72750001945
3	Bökönyszegi-Busay Botond	72789879139
4	Császka Balázs	72886248291
5	Deák Luca Zsuzsanna	72755339217
6	Dudás Márk	72879869267
7	Egri Szilvia	72757872601
8	Farkas Bence	72766879924
9	Farkas Bori	72766879924
10	Farkas Dániel	72933073060
11	Fekete Zalán	72786167350
12	Kecskés Péter	72624584556
13	Kerényi Zsombor	72636115460
14	Kilczin Emma	72790831138
15	Kindl Álmos József	72795616670
16	Kiss-Ferenczi Bибorka	72896932945
17	Kovács Milán	72733493720
18	Kőműves József	72749981933
19	László Ábel Előd	72935936510
20	Lukács Kira Anna	72756230408
21	Magos Benedek Dániel	72750176469
22	Molnár-Gábor Dániel	72879975555
23	Póka Vilmos	72789945726
24	Pokol Sarolta	72779295172
25	Práj Galina Jázmin	72885702580
26	Rubos Attila Ákos	72897222515
27	Schmid Bori	72892374120
28	Szabó Viktor Gergő	72884840205
29	Szász Bálint	72826802874
30	Szayly Zita	72920312313
31	Szomorjai Bercel	72901037073
32	Turányi Gergely Ákos	72898262542
33	Wágner Tímea	72883372628
34	Winkler Eszter Nóra	72884911165
35	Biri-Bukó Tünde	
36	György Szilvia	
37	Kékesi Attila	
38	Scheuer Zsuzsanna	

JEDLIK

Autóbusz menetlevél

139615

Rendszám: RJR-826	Gyártmány: MERCEDES	Üzemben tartó neve, címe: AVANDA BUSZ KFT. 2724 Újlengyel, Kossuth Lajos u. 10. Tel.: +36-30/732-44-17 E-mail: info@avandabusz.hu Adószám: 23576751-2-13						
Telephely: BUDAPEST, KORACC u. 44.		2023. év. 06. hó. 05. nap						
Gépjárművezető neve: BASKO' ABOAM	Gépjárművezető neve:							
Teljesítés	A fuvarozás kezdetének ideje:				Km óra állása	Tényleges km	Utazószám	Teljesítmény igazolása
Honnan? - Hová? (megállás helye)	Érkezés		Indulás					
	nap	óra, perc	nap	óra, perc				
Bp. Korall u.	X	X	05	05 ⁵⁵	384.234	-	-	-
Csepel, Tercs	05	06 ³⁰	05	07 ⁰⁵	384.247	13	38	
Somashó ^u	05	09 ²⁵	05	11 ³⁰	384.392	145	38	
Katán H-SK	05	11 ⁵⁰	05	11 ⁵⁰	384.396	4	38	
Rorosó ^u	05	13 ⁴⁵	05	15 ³⁰	384.496	100	39	
Vánhormiret	05	15 ⁴⁵	06	08 ³⁰	384.504	11		
Betlén	06	08 ⁵⁵	06	13 ¹⁰	384.523	16		
Gombosnög	06	13 ³⁰	06	15 ³⁰	384.576	53		
Vánhormiret	06	17 ³⁰	04	07 ⁴⁵	384.606	30		
Szadaleló ^u	04	13 ²⁵	04	17 ⁰⁰	384.653	44		
Kassa	04	17 ⁴⁵	08	12 ³⁵	384.694	41		
Ioaze	08	13 ³⁵	08	15 ³⁰	384.785	91		
Szepesváralja	08	16 ⁴⁵	08	17 ³⁰	384.805	20		
Poprad	08	18 ⁴⁵	09	08 ³⁵	384.844	92		
Cserba-4 ^u	09	10 ³⁵	09	15 ¹⁵	384.893	46		
Katán SK-H	09	18 ³⁰	09	18 ³⁰	385.055	162		
Csepel, Tercs	09	22 ⁰⁵	09	22 ²⁵	385.310	855		
Bp. Korall u.	09	22 ⁵⁵			385.326	16		
Megrendelő neve, címe: KÁRPÁT-EURÓPA UTAZÁSI IRDA	Fuvarozási idő:		Összesen: 1092 km		Fuvarozás befejezésének ideje: 09. nap. 22. óra. 55. perc			
Gépjárművezető aláírása: BASKO' ABOAM								
Megállapodás	Időtartam:	Utasszám:	Kiállítás helye:		Díjszámításra vonatkozó megállapodások:			
Megrendelő megbízottja:				kmóra		
Tevékenység engedélyezési száma: ASZ-13-000486	Különjárt	Szerződéses Rendelkezésre bocs.	Előírt útvonal:			
Tankolás helye:					Fuvardíj Ft.			
Tankolás ideje:					Egyéb megállapodások:			
Km óra állás:								
Mennyiség:								
ph. fuvarozó					ph. megrendelő			